



















Road-Book Herbstausfahrt – Appenzellerland

Nr.	Bild	Km	Meilen	Richtung	Bemerkung
		0.5	0.3		Kreuzung links, Richtung Vaduz
		0.8	0.5		Kreuzung links, Richtung Vaduz
		1.0	0.6		Kreuzung rechts, Richtung Vaduz
		4.2	2.6		Kreisverkehr zweite Ausfahrt, Richtung Balzers
		8.1	5.0		Kreisverkehr zweite Ausfahrt, Richtung Vaduz
		9.2	5.7		Kreuzung rechts, Richtung Vaduz



Road-Book Herbstausfahrt – Appenzellerland

	15.6	9.7		Linke Spur Richtung Feldkirch, Buchs
				Kreisverkehr zweite Ausfahrt, Richtung Vaduz
	20.2	12.6		Kreuzung links, nach 20 Meter rechts. Richtung BERN
	24.4	15.2		Dorfeinfahrt BERN
	28.1	17.5		Dorfeinfahrt Ruggell
	29.1	18.1		Kreisverkehr dritte Ausfahrt, Richtung Schweiz
	29.6	18.4		Kreuzung links, Richtung SENNWALD















Road-Book Herbstausfahrt – Appenzellerland

		30.9	19.2		Kreuzung rechts, Richtung Sennwald, Rüthi
					Dorfdurchfahrt Sennwald, Lienz, Rüthi
		39.4	24.5		Ortstafel Moos, links
		39.4	24.5		Ortstafel Moos, links
		40.6	25.2		Kreuzung rechts, Richtung Oberriet
		41.6	25.8		Dorfeinfahrt Kobelwald
		41.8	26.0		Kreuzung links, Richtung Altstätten Eichberg













Road-Book Herbstausfahrt – Appenzellerland

	43.3	26.9		Kreuzung, Richtung Eichberg
	44.1	27.4		Kreuzung, Richtung Eichberg
	44.5	27.6		Dorfeinfahrt Eichberg
	44.9	27.9		Rechts, Richtung Appenzell
	45.0	28.0		Kreuzung links Richtung Appenzell
	45.8	28.4		Kreuzung links, Richtung Appenzell













Road-Book Herbstausfahrt – Appenzellerland

	47.3	29.4		Dorfeinfahrt Hölzlisberg
	52.0	32.3		Dorfeinfahrt Eggerstanden
	55.0	34.2		
	55.3	34.4		Abzweigung links, Richtung Herisau
	55.8	34.7		Kreisverkehr, zweite Ausfahrt, Appenzell P2/P3
	56.6	35.2		bei Migros links abbiegen Richtung Zentrum
	56.7	35.2		Kreisverkehr, zweite Ausfahrt an COOP vorbei



Road-Book Herbstausfahrt – Appenzellerland

		56.9	35.4		Zielparkplatz, Parkplatz auf der linken Seite Aktivitäten nach spez. Programm
Abfahrt Richtung Schwägalp, Corso durch Appenzell nach sep. Anweisung. Siehe Bewilligung Gemeinde Appenzell.					
		58.5	36.4		Geradeaus, Richtung Schwägalp
		60.2	37.4		Dorfeinfahrt Gontenbad
		61.9	38.5		Dorfeinfahrt Gonten
		63.8	39.4		Dorfeinfahrt Jakobsbad
		66.5	41.3		Kreuzung, Richtung Schwägalp
		67.4	41.9		Dorfeinfahrt Urnäsch

















Road-Book Herbstausfahrt – Appenzellerland

	67.8	42.1		Kreuzung links, Richtung Schwägalp
Passhöhe Schwägalp	78.7	48.9		Links abbiegen, Richtung Säntis / Schwägalp
	79.7	45.9		Parkplatz Schwägalp, Mittagspause
Abfahrt zurück nach Urnäsch / Zähler auf 0 stellen!				
Parkplatz Schwägalp	0.0	0.0		Zurück Richtung Urnäsch
	8.5	5.3		Dorfeinfahrt Urnäsch
				Dorfeinfahrt Zürchersmühle
				Dorfeinfahrt Waldstatt
	15.6	9.7		Dorfmitte Kreuzung links, und links, Richtung Wattwil
	21.0			Dorfeinfahrt Wald (St. Peterzell)



Road-Book Herbstausfahrt – Appenzellerland

	25.6	15.9		Dorfeinfahrt St. Peterzell
	26.1	16.2		Achtung! Rest. Schäfli links, Richtung Hemberg Bergrennstrecke St. Peterzell - Hemberg
	28.9	18.0		Dorfeinfahrt Hemberg
	29.2	18.1		Kreuzung überqueren, geradeaus Richtung Wattwil
	33.1	20.6		Dorfeinfahrt Heiterswil
	38.1	23.7		Kreuzung ohne Beschilderung links
	38.2	23.8		Kreuzung links, Richtung Buchs, Wildhaus



Road-Book Herbstausfahrt – Appenzellerland

	38.2			Kreuzung links, Richtung Wildhaus
	41.3	25.6		Links Umfahrung Ebnat-Kappel
	41.4	25.7		Achtung Radar!!!!!!!!!!!! Vor Einfahrt Umfahrung
	44.9	27.9		Geradeaus Richtung Wildhaus
	46.9	29.1		Geradeaus Richtung Wildhaus
	49.8	30.9		Dorfeinfahrt Neu St. Johann
				Geradeaus Richtung Wildhaus



Road-Book Herbstausfahrt – Appenzellerland

	50.8	31.6		Dorfeinfahrt Nesslau
	54.3	33.7		Dorfeinfahrt Stein
	57.5	35.7		Dorfeinfahrt Starkenbach
	59.9	37.2		Dorfeinfahrt Alt St. Johann
	61.9	38.4		Dorfeinfahrt Unterwasser
				Zweite Einfahrt links, nicht im Dorf!
	62.8	39.0		Hotel Sternen, Kaffeehalt





Road-Book Herbstausfahrt – Appenzellerland

	63.7	39.6		Dorfeinfahrt Wildhaus
	74.6	46.3		Dorfeinfahrt Gams
	74.8	46.5		Kreuzung rechts, Richtung Buchs
	76.3	47.4		Dorfeinfahrt Grabs
	79.5	49.4		Kreisverkehr erste Ausfahrt, Richtung Sargans Buchs
	79.8	49.6		Dorfeinfahrt Buchs
	84.8	52.7		Dorfeinfahrt Sevelen



Road-Book Herbstausfahrt – Appenzellerland

	89.0	55.3		Dorfeinfahrt Weite
	91.4	56.8		Dorfeinfahrt Trübbach
	94.9	58.9		Dorfeinfahrt Sargans
	96.8	60.1		Kreuzung links Richtung Chur, Bad Ragaz
Dorfeinfahrt Bad Ragaz	102.8	63.4		Alles geradeaus
Kreisverkehr	104.7	65.1		links Richtung Maienfeld
Ankunft Swiss Heidi Hotel, Werkhofstrasse 1, 7304 Maienfeld				

